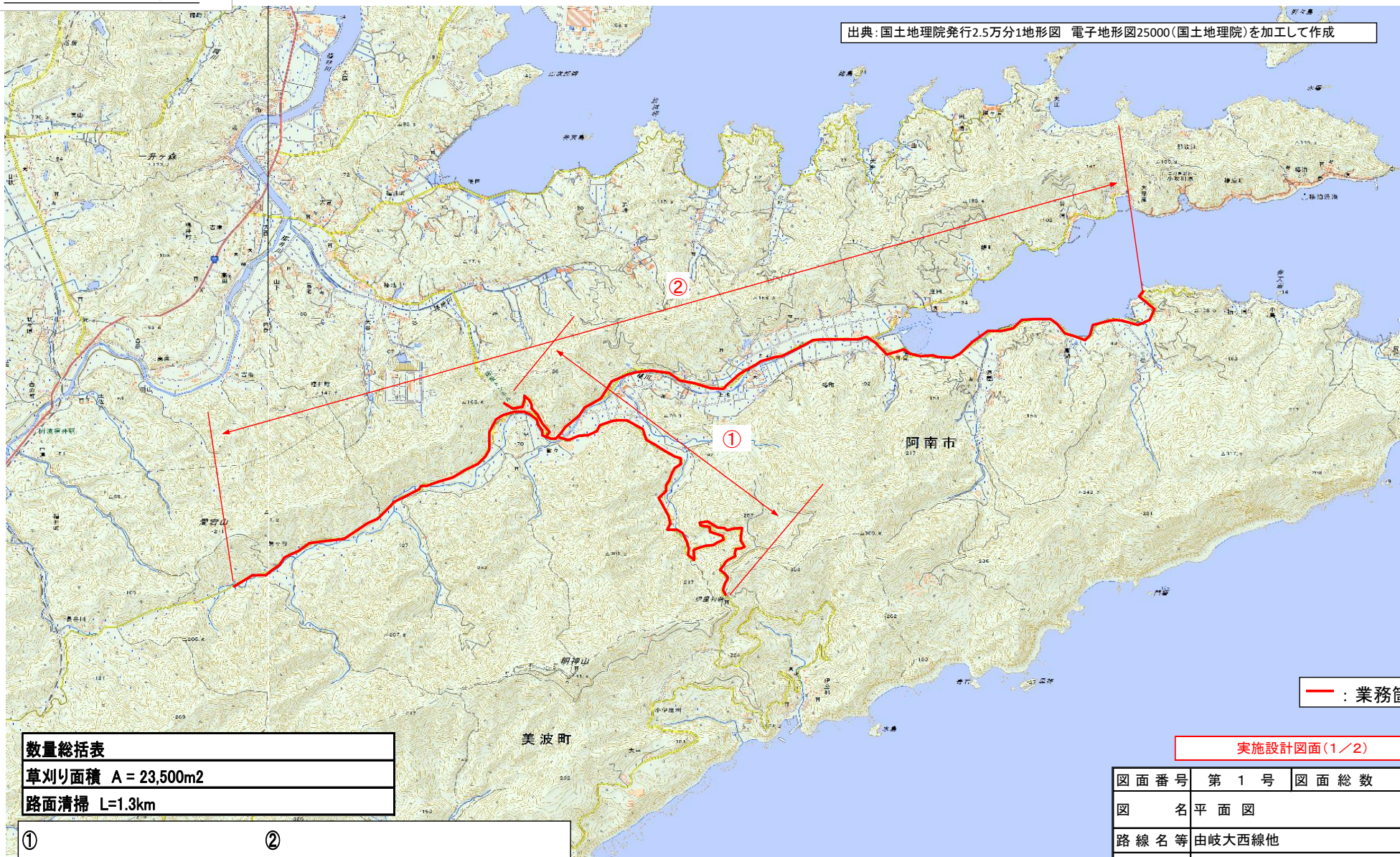


施工区域

出典：国土地理院発行2.5万分1地形図 電子地形図25000(国土地理院)を加工して作成



— : 業務箇所

実施設計図面(1/2)

数量総括表
草刈り面積 A = 23,500m ²
路面清掃 L=1.3km

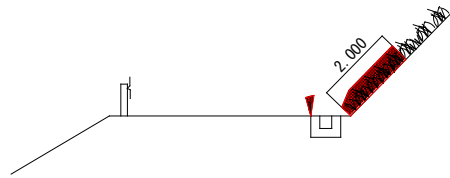
①	②
草刈り延長L= 9,334.7 m	草刈り延長L= 20,081.0 m
草刈り面積A= 10,059.1 m ²	草刈り面積A= 13,429.2 m ²
路面清掃L=700m	路面清掃L=600m

図面番号	第 1 号	図面総数	2
図名	平面図		
路線名等	由岐大西線他		
業務箇所	阿南市椿町幸野～八原毛東他		
業務名	R7阿土 由岐大西線他 阿南・椿 道路維持業務		
所属年度	令和7年度	工事番号	

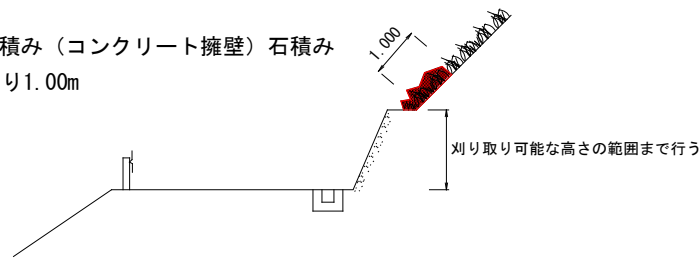
南部総合県民局県土整備部(阿南)

山側の場合

法尻より2.00m

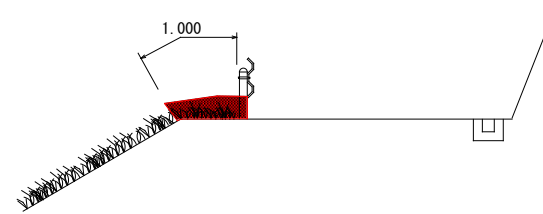


ブロック積み（コンクリート擁壁）石積み
の天端より1.00m

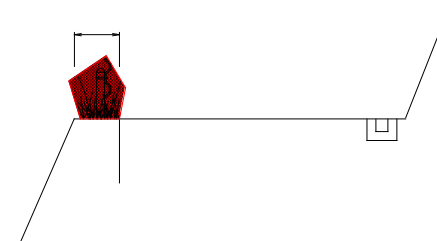


谷側の場合

舗装路肩より1.00m
その他、内カーブの場合に特に走行車両
の視界をさえぎる物は対象とする。



路肩防護柵支柱より点在し繁殖している箇所



草刈後は集積作業及びびがッター部の清掃作業を行う

実施設計図面(2/2)

図面に明記されてなく除草する箇所

1. ガードレール支柱の周囲
2. 歩車道境界ブロック脇
3. 擁壁等(ブロック積、コンクリート擁壁)の法面部

図面番号	第 2 号	図面総数	2
図名	標準断面図		
路線名等	由岐大西線他		
業務箇所	阿南市椿町幸野～八原毛東他		
業務名	R7阿土 由岐大西線他 阿南・椿 道路維持業務		
所属年度	令和7年度	工事番号	
南部総合県民局県土整備部(阿南)			